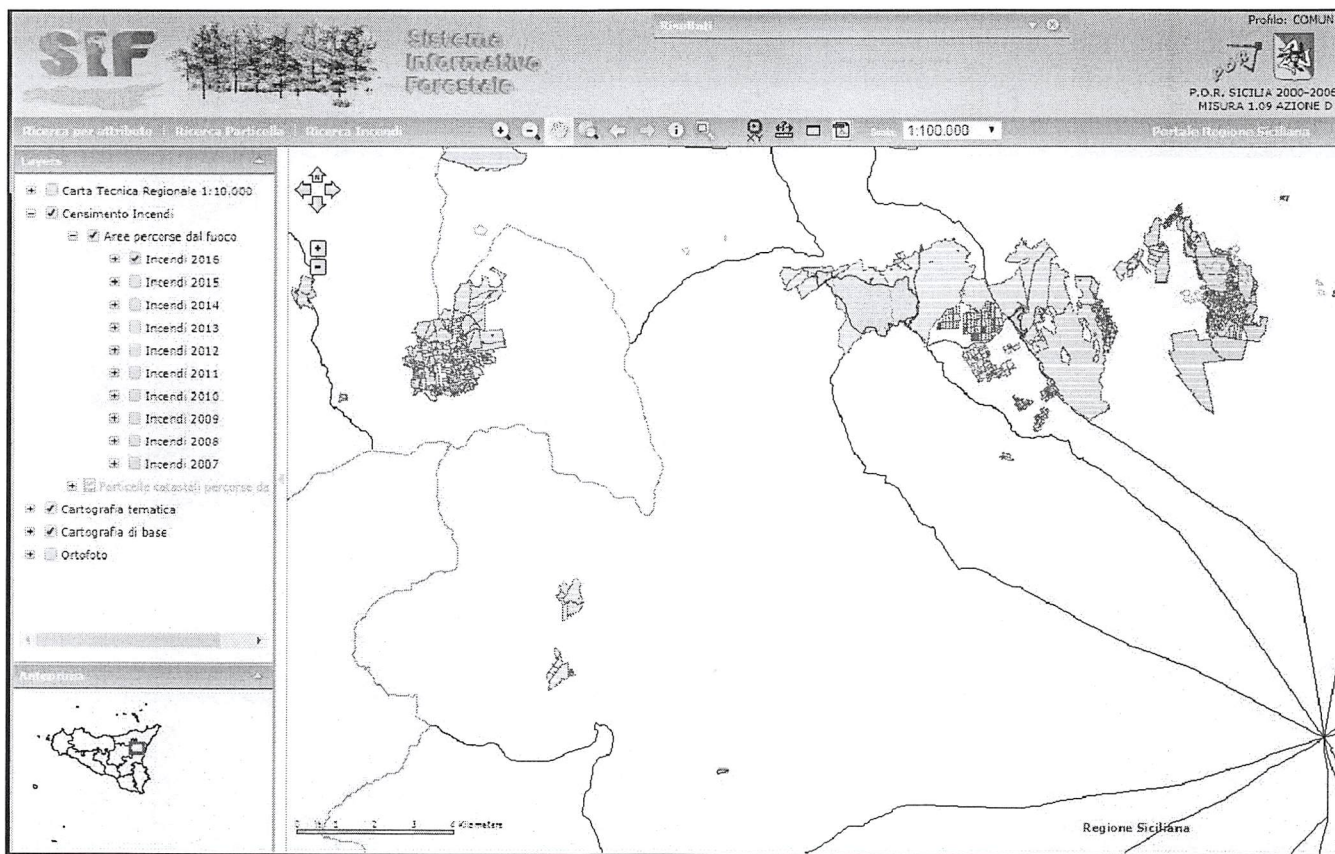


COMUNE DI BRONTE

UFFICIO PROTEZIONE CIVILE

CATASTO AREE PERCORSE DAL FUOCO ANNO 2016



AII. A 1

Data


TABELLA RIEPILOGATIVA AREE PERCORSE DA INCENDIO


REDATTORI

Geom. Angelo Spitaleri
Geom. Sebastiano Cono Genova
Geom. Biagio Lupo

IL R.U.P.

Dott. Ing. Salvatore Caudullo





Comune di Bronte

Provincia di Catania

AREA TECNICA

UFFICIO PROTEZIONE CIVILE

AREE PERCORSE DAL FUOCO anno 2016

Foglio Catastale N°	P.Illa	Superficie Particella	10000,00	Superficie Particella in mq	%	Superficie Interessata in mq	Località	Qualità Catastale (da Visura)
30	21	107,6641	10000,00	1076641,00	53,90	580309,50	C.da S. Venera	Pascolo-arborato
31	4	1,1820	10000,00	11820,00	1,70	200,94		Fabbricato rurale
	5	17,4472	10000,00	174472,00	44,50	77640,04		Pascolo-arborato
	11	230,6785	10000,00	2306785,00	64,90	1497103,47		Pascolo
	28	7,5000	10000,00	75000,00	28,82	21615,00		Pascolo-arborato
32	7	254,2130	10000,00	2542130,00	1,65	41945,15		Pascolo-arborato
33	88	0,9447	10000,00	9447,00	8,88	838,89	c.da Balze Soprane	Incolto sterile
	199	17,9840	10000,00	179840,00	1,06	1906,30		Pascolo arborato
120	4	30,0330	10000,00	300330,00	8,48	25467,98	C.da Galluzzo-Dagali	Pistacchieto-Uliveto
	ex14 oggi 357	3,3072	10000,00	33072,00	0,34	112,44		Pistacchieto
	66	0,1200	10000,00	1200,00	7,41	88,92		Incolto produttivo
	ex82 oggi 328	0,3747	10000,00	3747,00	0,02	0,75		Pistacchieto
	84	1,1660	10000,00	11660,00	1,24	144,58		Pistacchieto-Incolt. Produttivo
	ex230 oggi 348	0,2305	10000,00	2305,00	0,36	8,30		Pistacchieto

	Totale Superficie Interessata in mq		Totale Superficie Interessata in Ha
	2.247.382		224.73.82

0 1 2 3 4 5 6 7 8 9