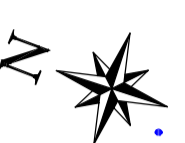


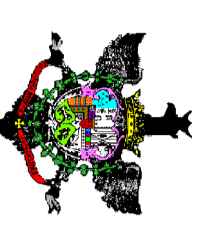
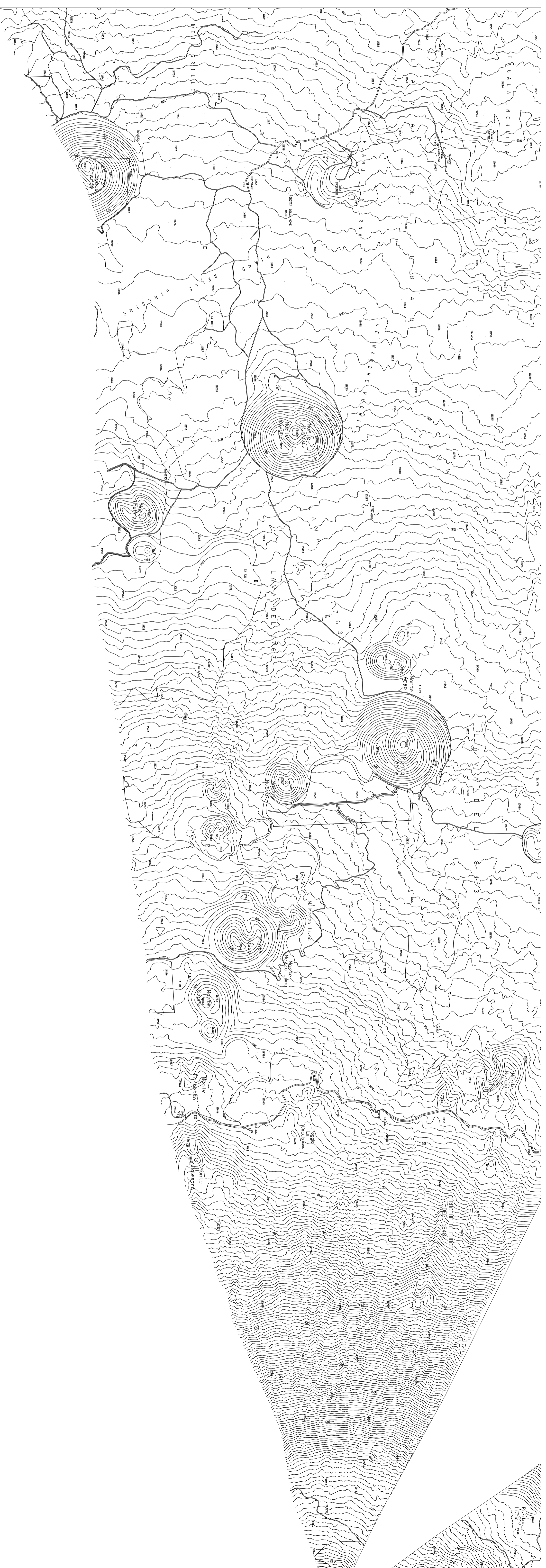
LEGENDA
CANCELLI



- 1-C Vie Catania-vie cav vitt veneto
- 2-C Via Calcedonio di Costa -via Matorella
- 4-C EX SB Bronte Scara Vecchia Km 2,93
- 5-C Via Matorella-Strada comunale Quintarate Fontanzze
- 6-C Via Caravaggio-Via Mongiello
- 9-C Via Vesimone-Via Brodolini
- 9-C EX SB Bronte Stura Km 5,47-EX SBCanaci Contera
- 10-C SS 284 Via Messina
- 11-C SS 284 Km 11,00
- 12-C Strada comunale Piano paio Rivoglia Zucca (C.da Difesa-Rivoglia
- 13-C Ponte S. Sordente Serravalle
- 15-C Reggia Trazzera, Troina, Bronte C.da Carbonara
- 16-C EX SR Bronte Passopoglia (Torrente Acquavera)
- 17-C EX SB n. 9 Piazza Viscusi (Bivio Fatti; Viscusi-Acquavera)
- 18-C Strada comunale Grotto Macchiafava (C.da Grotto)
- 20-C EX SB Scialavecchia Ricchio-EX SB Depolventi Passopoglia
- 21-C SP 94 EX SB Grotto Bada Caradà
- 22-C SS 120-Km 17,510 C.da Edera Foritico
- 23-C Strada comunale Canalotto Forno Danis/Nicola Nidraulico
- 25-C SP 17/III Bivio Contera Nidraulico
- 26-C EX SR Mandace Serravalle Semorile Sandrae Ponte Vallore Bazitta Nidraulico

LEGENDA
TIPOLOGIA

- Crivolo ero inabitato
 - Colamento rapido
 - Sprofondamento
 - Scorrimento
 - Frana complessa
 - Espansione laterale o deformazione gravitativa (DGPV)
 - Colamento lento
 - Aree a frangola diffusa
 - Deformazione superficiale lenta
 - Calanco
 - Dissesti conseguenti ad erosione accelerata
 - Stato d'attenzione
- STATO DI ATTIVITA'**
- Attivo
 - Inattivo
 - Quiescente
 - Stabilizzato artificialmente o naturalmente
 - Aree antropizzate
- QUADRO D'UNIONE**
- | PROVA | PROVA | PROVA | PROVA |
|-------|-------|-------|-------|
| 1 | 2 | 3 | 4 |
| 5 | 6 | 7 | 8 |
| 9 | 10 | 11 | 12 |
| 13 | 14 | 15 | 16 |
| 17 | 18 | 19 | 20 |
| 21 | 22 | 23 | 24 |
| 25 | 26 | 27 | 28 |
| 29 | 30 | 31 | 32 |
| 33 | 34 | 35 | 36 |
| 37 | 38 | 39 | 40 |
| 41 | 42 | 43 | 44 |
| 45 | 46 | 47 | 48 |
| 49 | 50 | 51 | 52 |
| 53 | 54 | 55 | 56 |
| 57 | 58 | 59 | 60 |
| 61 | 62 | 63 | 64 |
| 65 | 66 | 67 | 68 |
| 69 | 70 | 71 | 72 |
| 73 | 74 | 75 | 76 |
| 77 | 78 | 79 | 80 |
| 81 | 82 | 83 | 84 |
| 85 | 86 | 87 | 88 |
| 89 | 90 | 91 | 92 |
| 93 | 94 | 95 | 96 |
| 97 | 98 | 99 | 100 |



COMUNE DI BRONTE
PROVINCIA DI CATANIA

PIANO COMUNALE DI PROTEZIONE CIVILE
PER IL RISCHIO IDROGEOLOGICO
REVISIONE E COMPLETAMENTO

CARL. 191/8929
CANCELLI

PROGETTISTI:
Dott. Ing. Salvatore Candelaro
Geom. Angelo Spadaro
Geom. Biagio Lupo

1.02.003
Dott. GIANNI CANTALERO
Dott. SALVATORE LUPU

SCALA 1:1000

Data elaborazione e completamento: 14/11/2011