

COMUNE DI BRONTE

ORIGINALE

DELIBERAZIONE DELLA GIUNTA COMUNALE

SEDUTA DEL 12-10-2017 Numero 93

Oggetto: Censimento e aggiornamento al 31/12/2016 del Catasto comunale delle aree percorse dal fuoco ai sensi della legge n° 353/2000, come recepita dalla L.R. n° 14/2006.


L'anno duemiladiciassette del giorno dodici del mese di ottobre alle ore 13:00 e seguenti, nella consueta sala delle adunanze in seguito ad invito di convocazione, si è riunita la Giunta Municipale con l'intervento dei Signori:

CALANNA GRAZIANO	SINDACO	P
BIUSO NUNZIO'	ASSESSORE	A
BORTIGLIO FRANCESCO	ASSESSORE	P
CURRAO ANTONINO	ASSESSORE	P
TRISCARI VITTORIO	VICE SINDACO	P

Presenti n. 4 Assenti n. 1

Partecipa il SEGRETARIO GENERALE DOTT. BARTORILLA GIUSEPPE.

Il Presidente, constatato che il numero dei presenti è legale, dichiara aperta la seduta ed invita i convenuti a deliberare sull'argomento in oggetto indicato.



COMUNE DI BRONTE

LA GIUNTA

Vista la proposta del settore/area/servizio V AREA - PROTEZIONE CIVILE n. 101 del 13-09-2017 relativa all'oggetto, il cui testo è allegato al presente verbale per farne parte integrante e sostanziale;

Visto il parere espresso dal Responsabile in ordine alla regolarità tecnica;

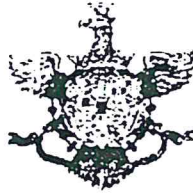
Ad unanimità di voti espressi nei modi e con le forme di legge;

DELIBERA

Di approvare e fare propria la proposta di deliberazione sottoposta all'Organo e che, integralmente richiamata, si allega per costituirne parte integrante e sostanziale ad ogni effetto di legge sia per la parte relativa ai presupposti di fatto e di diritto che per la motivazione e per la parte dispositiva.

Di demandare al responsabile del servizio proponente Caudullo Salvatore l'esecuzione di quanto testè deliberato.

Di dichiarare Immediatamente Esecutiva la presente deliberazione, con separata votazione ed esito unanime, ai sensi dell'art.12 della L.R. 44/91, stante l'urgenza di provvedere.



COMUNE DI BRONTE

Settore/Area/Servizio V AREA - PROTEZIONE CIVILE

PROPOSTA DI DELIBERA DI GIUNTA COMUNALE N.101 DEL 13-09-2017

Oggetto: Censimento e aggiornamento al 31/12/2016 del Catasto comunale delle aree percorse dal fuoco ai sensi della legge n° 353/2000, come recepita dalla L.R. n° 14/2006.


Data 13 SET. 2017



Il Capo Area Proponente
Caudullo Salvatore

Data

Il Responsabile del procedimento



COMUNE DI BRONTE


- ART. 12 L.R. 30/2000 -

Il Dirigente del servizio interessato; per quanto concerne la **Regolarita' tecnica**
esprime parere : Favorevole

Data: 09-10-2017



Il Responsabile dell'Area
Caudullo Salvatore



COMUNE DI BRONTE


Premesso che con Decreto Sindacale n 44 del 10.10.2007 è stato istituito il catasto degli incendi ai sensi dell'art. 10 della L. n. 353/2000;

Vista la delibera di Giunta Municipale n.54 del 15.05.2009 e n.42 del 23.04.2010 con la quale veniva approvato in via definitiva il catasto Comunale degli incendi contenente le aree percorse dal fuoco negli anni 2007-2008-2009, imponendo, nelle suddette aree, i vincoli riportati all'art. 10 della Legge n. 353 del 21,11,2000;

Vista la L.R. 14.04.2006 n. 14, modifiche ed integrazioni della L.R. 6 Aprile 1996, n. 16 ed in particolare l'art. 3, applicabilità delle norme statali laddove trovano applicazione nel territorio della Regione Sicilia le disposizioni di cui alla L. 21 Novembre 2000, n. 353 e successive modifiche ed integrazioni;

Osservato che:

- l'art. 10 della L. 21.11.2000 n. 353 Legge Quadro in materia di vincoli boschivi prescrive quanto segue: *“Le zone boscate ed i pascoli i cui soprassuoli siano stati percorsi dal fuoco non possono avere una destinazione diversa da quella preesistente all'incendio per almeno quindici anni. In tutti gli atti di compravendita di aree e immobili situati nelle predette zone, stipulati entro quindici anni dagli eventi previsti dal presente comma, deve essere espressamente richiamato il vincolo di cui al primo periodo, pena la nullità dell'atto. E' inoltre vietata per dieci anni sui predetti soprassuoli, la realizzazione di edifici, nonché di strutture e infrastrutture finalizzate ad insediamenti civili ed attività produttive, fatti salvi i casi in cui per detta realizzazione sia stata già rilasciata, in data precedente l'incendio e sulla base degli strumenti urbanistici vigenti a tale data, la relativa autorizzazione o concessione. Sono vietate per cinque anni, sui predetti soprassuoli, le attività di rimboschimento e di ingegneria ambientale sostenute con risorse finanziarie pubbliche, salvo specifica autorizzazione concessa dal Ministro dell'ambiente, per le aree naturali protette statali, o dalla Regione competente, negli altri casi, per documentate situazioni di dissesto idrogeologico e nelle situazioni in cui sia urgente un intervento per la tutela di particolari valori ambientali e paesaggistici. Sono altresì vietati per dieci anni, limitatamente ai soprassuoli delle zone boscate percorse dal fuoco, il pascolo e la caccia.”*
- Ai sensi del comma 2 dell'articolo 10 della Legge sopra richiamata: *“I comuni provvedono, entro novanta giorni dalla data di approvazione del piano regionale di cui al comma 1 dell'articolo 3, a censire, tramite apposito catasto, i soprassuoli già percorsi dal fuoco nell'ultimo quinquennio, avvalendosi anche dei rilievi effettuati dal Corpo forestale dello Stato. Il catasto è aggiornato annualmente. L'elenco dei predetti soprassuoli deve essere esposto per trenta giorni all'albo pretorio comunale, per eventuali osservazioni. Decorso tale termine, i comuni valutano le osservazioni presentate ed approvano, entro i successivi sessanta giorni, gli elenchi definitivi e le relative perimetrazioni. E' ammessa la revisione degli elenchi con la cancellazione delle prescrizioni relative ai divieti di cui al comma 1 solo dopo che siano trascorsi i periodi rispettivamente indicati, per ciascun divieto, dal medesimo comma 1.”*
- Con Ordinanza del Presidente del Consiglio dei Ministri 28 agosto 2007 n.3606 recante “Disposizioni urgenti di protezione civile dirette a fronteggiare lo stato di emergenza in atto nei territorio delle regioni Lazio, Campania, Puglia, Calabria e della regione Siciliana in relazione ad eventi calamitosi dovuti alla diffusione di



COMUNE DI BRONTE

incendi e fenomeni di Combustione”, il Capo Dipartimento della Protezione Civile viene nominato Commissario delegato;

- Tra le disposizioni a cui il Commissario Delegato è autorizzato a derogare, in forza dell’art.7 della OPCM 3606/2007, è ricompreso anche il comma 2 dell’art.10 della L.353/2000, da cui consegue che il catasto dei soprassuoli percorsi da fuoco può essere istituito anche in mancanza del “Piano regionale di previsione, prevenzione e lotta attiva contro gli incendi boschivi” di cui all’art.3, comma 1 della Legge medesima.

Vista le note Prefettizie prot. n. 169 del 18.10.2016 , n. 43047 del 02.05.2017 /Area V Protezione Civile avente per oggetto: art. 10 Legge 21.11.2000 n. 353 e s.m.i. recepita con L.R. 14.04.2006 n. 14; O.O.P.C.M. n. 3606 del 28.08.07 e n. 3680 del 05.06.08. - Obbligo da parte delle Amministrazioni Comunali dell'aggiornamento annuale del catasto incendi ed applicazione dei divieti, prescrizioni e sanzioni sui soprassuoli percorsi dal fuoco;

Vista, inoltre, la nota Prefettizia prot. n° 0066931 del 10/07/2017 avente per oggetto - Attivazione degli interventi previsti nei piani comunali di protezione civile relativamente al rischio incendi - Aggiornamento annuale del catasto incendi;

Preso Atto:

- che, l’elenco delle aree percorse dal fuoco deve essere esposto per 30 giorni all’albo pretorio comunale, per eventuali osservazioni;

-che, decorso tale termine, i Comuni valutano le osservazioni presentate ed approvano, entro i successivi 60 giorni, gli elenchi definitivi e le relative perimetrazioni;

-che, a norma di quanto previsto dall’art. 10 comma 2 della L. 353/2000, i Comuni possono avvalersi, per la stesura del catasto comunale e l’applicazione dei vincoli e delle sanzioni imposte dalla L. 353/2000, dei rilievi effettuati dal Corpo Forestale dello Stato;

-che, per la redazione delle tavole grafiche contenenti la perimetrazione delle aree percorse dal fuoco, il comune si è avvalso dei rilievi effettuati dal Corpo Forestale della Regione Siciliana estrapolando i dati dal portale web SIF (Sistema Informativo Forestale);

-che nell'anno 2013 non si sono verificati incendi in tutto il territorio comunale, così come rilevato da parte del Corpo Forestale della Regione Siciliana, e quindi di conseguenza tale anno non viene censito;

Ritenuto di dover procedere, ai sensi della Legge n.353/2000 come recepita dalla L.R. n. 14/2006 e ss. mm. e ii., all’aggiornamento del catasto dei soprassuoli percorsi dal fuoco;

Visti gli elaborati tecnici di aggiornamento relativi agli anni 2010-2011-2012-2014-2015-2016, che consistono in:

-Relazione tecnica illustrativa;

-Tabella riepilogativa aree percorse da incendio;

-Quadro di unione;

-Tavola catastale;

-Censuario delle ditte;

VISTI :


- la L. 21 Novembre 2000 n. 353;

- la L.R. 14 Aprile 2006 n. 14;

- la L. R. 11.12.1991 n. 48;

PROPONE

per i motivi di cui in espositiva:



COMUNE DI BRONTE

- 1) Di aggiornare al 31/12/2016, ai sensi della Legge n.353 del 21.11.2000 come recepita dalla Legge Regionale n.14 del 14.04.2006 e ss. mm. e ii. , il Catasto Comunale delle aree percorse dal fuoco secondo le indicazioni contenute negli elaborati tecnici redatti dall'Ufficio Tecnico Comunale, allegati alla presente deliberazione;
- 2) Di stabilire che gli elenchi dei soprassuoli percorsi dal fuoco allegati alla presente deliberazione dovranno essere esposti per 30 giorni all'albo pretorio on line comunale per eventuali osservazioni, trascorsi i quali, e valutate le eventuali osservazioni pervenute, il Consiglio Comunale approva entro i successivi 60 giorni gli elenchi definitivi e le relative perimetrazioni;
- 3) Di stabilire, inoltre, che dette osservazioni dovranno essere prodotte in duplice copia indirizzate all'Ufficio Comunale di Protezione Civile;
- 4) Di dichiarare la presente deliberazione immediatamente esecutiva ai sensi dell'art. 12 della L. R. n. 44/91;
- 5) Disporre che il presente atto venga pubblicato all'albo pretorio on line ai sensi dell'art. 67, comma 6, del vigente regolamento degli uffici e dei servizi e venga altresì pubblicato nella sezione "Amministrazione trasparente", sottosezione di 1° livello "Provvedimenti", sottosezione di 2° livello "Provvedimenti organi indirizzo politico", voce "delibere di G.M.";
- 6) Dare atto che le pubblicazioni di cui al precedente punto sono curate rispettivamente dall'Ufficio Messaggi Notificatori per l'albo pretorio on line (procedura Halley) e dall'Ufficio Ced per la sezione "Amministrazione Trasparente".

6



COMUNE DI BRONTE

La presente deliberazione viene letta, approvata e sottoscritta.

IL SINDACO
CALANNA GRAZIANO



IL SEGRETARIO GENERALE
BARTORILLA GIUSEPPE

CERTIFICATO DI PUBBLICAZIONE

Il sottoscritto Segretario Generale, su conforme attestazione del Messo Comunale,

CERTIFICA

Che la presente deliberazione, in applicazione della L. R. 3.12.1991 n. 44, è stata affissa all'Albo Pretorio Comunale On Line per 15 giorni consecutivi dal 12.10.2017 al 27.10.2017 senza opposizioni o reclami.

Bronte,

IL CAPO DELLA I AREA
AFFARI GENERALI

ATTESTAZIONE DI ESECUTIVITA'

Il sottoscritto Segretario Generale visti gli atti d'ufficio,

ATTESTA

Che la presente deliberazione, in applicazione della L.R. 03.12.1991 n. 44 e successive modifiche ed integrazioni, è divenuta esecutiva il: 12.10.17

- Perché è stata dichiarata immediatamente eseguibile (art. 12 comma 2, L.R. n. 44/91);
- Perché decorsi 10 giorni dalla pubblicazione (art.12 comma 1, L.R. n.44/91);

Bronte li 12.10.17

DELIBERA DI GIUNTA N. 93 del 12.10.17



IL SEGRETARIO GENERALE