



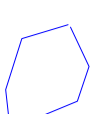
LEGENDA




VALORI DI RISCHIO IDRAULICO

 Esondazioni

 Esondazione per collasso Diga Ancipa

 Area antropizzata

 Nodo idraulico

QUADRO D'UNIONE

Comune di Bronte (CT)		Municipalità	
Comune di Bronte	Comune di Bronte	Municipalità di Bronte	Municipalità di Bronte
Comune di Bronte	Comune di Bronte	Municipalità di Bronte	Municipalità di Bronte
Comune di Bronte	Comune di Bronte	Municipalità di Bronte	Municipalità di Bronte
Comune di Bronte	Comune di Bronte	Municipalità di Bronte	Municipalità di Bronte



Comune di Bronte
CITTA' DEL RISORGIMENTO DELLA SICILIA
PROVINCIA DEL RISORGIMENTO DI CATANIA

COMUNE DI BRONTE
PROVINCIA DI CATANIA

PIANO COMUNALE DI PROTEZIONE CIVILE
PER IL RISCHIO IDROGEOLOGICO

**APERTURA DIGA ANCIPA
E
NODI IDRAULICI**

I PROGETTISTI:

Dott. Ing. Salvatore Caudullo
Geom. Santo Antonino Sottila
Dott. Ing. Sebastiano Sciocca
Dott. Arch. Carmelo Di Giorgio
Sig. Donatello Rosti

I EDUtori

Dott. GIOVANNI CAVALLARO
Dott. SALVATORE MEU

Scala 1:10.000DATA: Gennaio 2009TA.V. 4,5

