

























-  Confine Comunale Bronte
-  Centralina Enel
-  Elettrificazione Alta Tensione (Linea)
-  Elettrificazione Alta Tensione (Piloni)
-  Elettrificazione Media Tensione
-  Elettrificazione Rurale
-  Linea Telefonica
-  Metanodotto interrato
-  Acquedotto interrato
-  Cascata artificiale, Briglia
-  Condotta forzata scoperta
-  Vasche, cisterne, abbeveratoi, fontane
-  Pozzi
-  Edificato non censito in catasto
- Vie di comunicazione**
-  Accesso Campestre
-  Guado
-  Mulattiera
-  Ponte strade ord in muratura o C.A. con pile
-  Ponte strade ord in muratura o C.A. senza pile
-  Ponticello
-  Sentiero
-  Strada asfaltata
-  Strada non asfaltata
-  Area di collasso

Ufficio Territoriale di Governo
Profilatore di Cuneo - Messina - Catania

REGIONE SICILIANA
 DIPARTIMENTO PROTEZIONE CIVILE
 SERVIZIO RISCHI IDROGEOLOGICI E AMBIENTALI

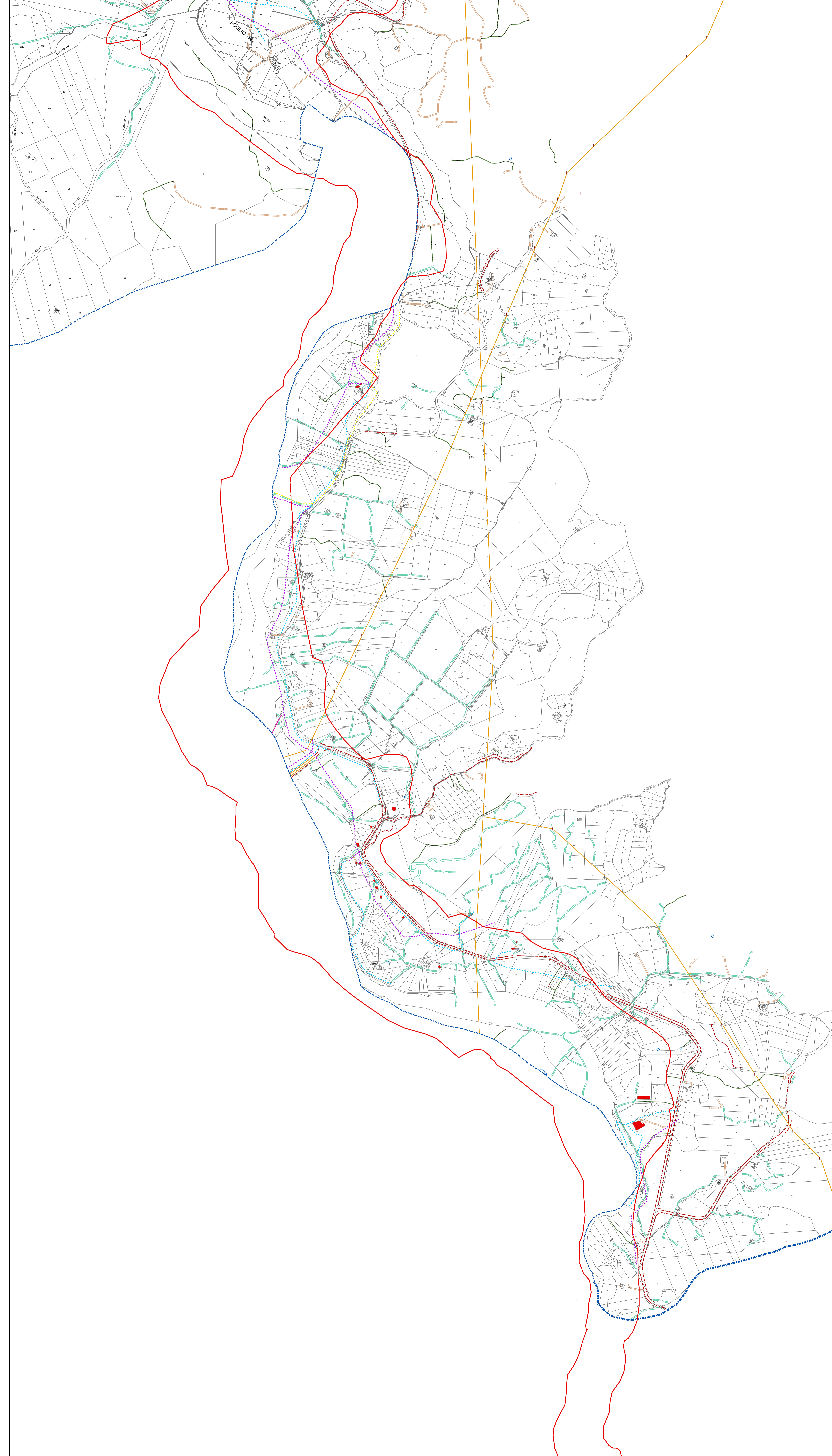


COMUNE DI BRONTE
UFFICIO PROTEZIONE CIVILE

- PIANO DI EMERGENZA DIGA ANCIPA -
CENSIMENTO INFRASTRUTTURE A RISCHIO

Tavola 3a
 (Base Catastale - Scala tecnica 1:5.000)


IL DIRIGENTE TECNICO
Ing. Salvo Caudullo



- - - - Vasche, cisterne, abbeveratoi, fontane
- Pozzi
- Edificato non censito in catasto
- Vie di comunicazione**
- Accesso Campestre
- Guado
- - - - Mulattiera
- Ponte strade ord in muratura o C.A. con pile
- Ponte strade ord in muratura o C.A. senza pile
- Ponticello
- Sentiero
- - - - Strada asfaltata
- Strada non asfaltata
- Area di collasso

Ufficio Territoriale di Governo
 Prefettura di Enna - Messina - Catania

REGIONE SICILIANA
 DIPARTIMENTO PROTEZIONE CIVILE
 SERVIZIO RISCHI IDROGEOLOGICI E AMBIENTALI



COMUNE DI BRONTE
UFFICIO PROTEZIONE CIVILE

- PIANO DI EMERGENZA DIGA ANCIPA -
CENSIMENTO INFRASTRUTTURE A RISCHIO

Tavola 3b
(Base Catastale - Scala tecnica 1:5.000)

IL DIRIGENTE TECNICO
Ing. Salvo Caudullo



COMUNE DI BRONTE
CENSIMENTO DEGLI ESPOSTI RICADENTI NELLE ZONE A RISCHIO ESONDAZIONE
A VALLE DELLA DIGA ANCIPA

Insedimenti abitativi (centri abitati, frazioni, edifici strategici, case sparse, edifici rurali, ecc.)

Prog.	Denominazione edificio	Ubicazione	Ditta	Catasto		X1 WGS84	Y1 WGS84
				Foglio	Particella		
0	Mulino ad Acqua	c.da Serravalle	Longhitano - Guidetti	71	34	37.80325	14.79661
1	Edificio rurale	c.da Serravalle	I.S.M.E.A.	71	181	37.80550	14.79302
2	Edificio rurale	c.da Piana Quintarate	Furnitto Nicola	78	1190	37.78068	14.80462
3	Edificio rurale e Cartiera antica	c.da Passopaglia	Boemi Stefania Giovanna	113	9	37.76591	14.79801
4	Edificio rurale	c.da Scalavecchia	Bonaccorsi Antonino + altri	113	139	37.76259	14.79384
5	Edificio rurale	c.da Ricchiscia	Cimbali Enrico + altri	113	141-143	37.75855	14.78879
6	Edificio rurale	c.da Ricchiscia	Arcodia Natale e Salvatore	113	62 terreno	37.75841	14.78649
7	Edificio rurale	c.da Ricchiscia	Liuzzo Arcangelo	113	135	37.75719	14.78524
8	Edificio rurale	c.da Ricchiscia	Di Guardo Giusi	112	169	37.75821	14.78184
9	Edificio rurale	c.da Ricchiscia	Giarrizzi Biagio + altri	112	21-61-62-64	37.75571	14.78318
10	Edificio rurale	c.da Ricchiscia	Fazio Giuseppe	112	168	37.75571	14.78263
11	Edificio rurale	c.da Ricchiscia	Currao Francesco + altri	112	167	37.7536	14.78582
12	Edificio rurale	c.da Barbaro	Cairone Maria	112	173	37.75061	14.7894
13	Edificio rurale	c.da Barbaro	Luca Maria + altri	112	172	37.74986	14.78974
14	Edificio rurale	c.da Barbaro	Giarrizzi Nunzio	122	59	37.74614	14.78747
15	Edificio rurale	c.da Barbaro	Daquino - Giarrizzi + altri	122	70 terreno	37.74549	14.78725
16	Edifici rurali	c.da Barbaro	Costanzo - Calà + altri	122	268 -297	37.74402	14.78703
17	Edificio rurale	c.da Barbaro	Pieraccini Samantha	123	303	37.73892	14.78396
18	Edificio rurale	c.da Barbaro	Di Martino Saraniti	123	381	37.73732	14.78414
19	Edificio rurale	c.da Barbaro	Luca - Caudullo	123	25	37.73704	14.78398
20	Edificio rurale	c.da Barbaro	Luca - Caudullo	123	118	37.73659	14.78389
21	Edificio rurale	c.da Barbaro	Bonanno - Scurria	123	298	37.73543	14.78411
22	Edifici rurali	c.da Barbaro	Scurria Sebastiano	123	293	37.73511	14.78305
23	Edificio rurale	c.da Barbaro	Ponzio Antonino + altri	123	288	37.73444	14.7840
24	Edificio rurale	c.da Barbaro	Distefano Vincenzo	123	344	37.73419	14.78337
25	Edificio rurale	c.da Barbaro	Castiglione - Meli	123	373-374- 375	37.73399	14.78447
26	Edificio rurale	c.da Barbaro	Ettaro - Russo	123	214 terreno 141 F.	37.73357	14.7842
27	Edificio rurale	c.da Barbaro	Ettaro Carmelo	123	356	37.73313	14.78469
28	Edificio rurale	c.da Barbaro	Grassia Antonino + altri	123	394	37.73274	14.78474
29	Edificio rurale	c.da Barbaro	Intraguglielmo Concetta e Illuminata	123	384 terreno 385 e 361 F.	37.73142	14.78583
30	Edificio rurale	c.da Barbaro	Isola Alessandro	123	382	37.73029	14.78508
31	Edificio rurale	c.da Barbaro	Isola Alessandro	123	383	37.73003	14.78642
32	Edificio rurale	c.da Barbaro	Caudullo Alfredo Luca Maria	123	342	37.72913	14.78641
33	Edificio	c.da Marotta	Consorzio acquedotto intercomunale	124	118 terreno	37.72939	14.7894
34	Edificio rurale	c.da Marotta	Fichera Iole + altri	124	125 terreno	37.72886	14.78865
35	Edificio rurale	c.da Barbaro	Anastasi Biagio	123	320	37.72822	14.78761

Insedimenti abitativi (centri abitati, frazioni, edifici strategici, case sparse, edifici rurali, ecc.)

Prog.	Denominazione edificio	Ubicazione	Ditta	Catasto		X1 WGS84	Y1 WGS84
				Foglio	Particella		
36	Edificio rurale	c.da Barbaro	Tricomi Alessio	123	316	37.72759	14.78702
37	Edificio rurale	c.da Marotta	Meli - Zappalà	127	256 terreno	37.72697	14.78661
38	Edificio rurale	c.da Marotta	Arcodia - Cartillone	127	310-365	37.72692	14.78703
39	Edifici rurali	c.da Marotta	Grassia - Spitaleri	127	359	37.72629	14.78779
39 bis	Edificio rurale	c.da Marotta	Grassia - Spitaleri	127	360 terreno	37.72648	14.78771
40	Edificio rurale	c.da Marotta	Grassia - Nunziato	127	312	37.72603	14.78789
41	Edificio rurale	c.da Marotta	Bonaccorsi Giuseppe	127	385	37.7257	14.78809
42	Edificio rurale	c.da Marotta	Grassia Nunziato	127	47 terreno	37.72553	14.78758
43	Edificio rurale	c.da Marotta	Montagno Alessandro e Valentina	127	49	37.72599	14.78979
44	Edificio rurale	c.da Marotta	Russo Nicola	127	341	37.72457	14.79145
45	Edificio rurale	c.da Marotta	Bonaccorso Antonino	127	408	37.72496	14.78909
46	Edificio rurale	c.da Marotta	Incognito - Oriti	127	62 terreno	37.72395	14.78894
47	Edifici rurali	c.da Marotta	Greco Maria + altri	127	363-64	37.72334	14.78773
48	Edificio rurale	c.da Mazzappello	Incognito - Oriti	127	67-68	37.7236	14.79013
49	Edificio rurale	c.da Mazzappello	Incognito - Oriti	127	343	37.72322	14.79071
50	Edificio rurale	c.da Mazzappello	Catania - Longhitano	127	410	37.72339	14.79282
51	Edificio rurale	c.da Marotta	Zingale Antonello	127	54	37.72272	14.79362
52	Edifici rurali	c.da Marotta	Carastro - Mosino	127	403	37.72387	14.79412
53	Edificio rurale	c.da Mazzappello	Zingale Biagio	127	332	37.72307	14.79642
54	Edificio rurale	c.da Marotta	Giarrizzi - Zingale	127	175 terreno	37.72285	14.79662
55	Edificio rurale	c.da Marotta	Giarrizzi - Zingale	127	96	37.72272	14.79702
56	Edificio rurale	c.da Saragoddio	Caudullo Nunzio	129	47 F.R.	37.72131	14.79938
57	Edificio rurale	c.da Saragoddio	Giarrizzi - Marullo	129	48	37.7214	14.79954
58	Edificio rurale	c.da Barbaro	De Luca Pietro	129	373	37.72139	14.80008
59	Edifici rurali	c.da Saragoddio	Calà Campana Salvatore	129	62 terreno	37.71852	14.79996
60	Edificio rurale	c.da Saragoddio	Calà Campana Salvatore	129	287	37.7183	14.79867
61	Edificio rurale	c.da Saragoddio	Catania Vincenza	129	305	37.71758	14.79982
62	Edificio rurale	c.da Ginestrola	Pagano - rey	129	312	37.71338	14.79978
63	Edificio rurale	c.da Muscarello	Bua Grazia	129	318	37.71351	14.79944
64	Edificio rurale	c.da Strada Provinciale 94	Bua Grazia	129	320	37.713	14.79975
65	Edificio rurale	c.da Ginestrola Strada Provinciale 94	Pignataro Antonio	129	289	37.71266	14.79946
66	Edificio rurale	c.da Ginestrola	Torrisi Alfio + altri	129	163 terreno	37.71273	14.79886
67	Edificio rurale	c.da Ginestrola	Russo - Sanfilippo	129	75	37.7118	14.799
68	Edificio rurale	c.da Ginestrola	Sangregorio Enrico	129	316	37.71119	14.79987

Manufatti stradali (ponti, passerelle, rilevati, ecc.)

Prog.	Denominazione	Ubicazione	Territorio	Catasto		X1 WGS84	Y1 WGS84
				Foglio	Particella		
1	Ponte Serravalle	c. da Cantera L=40,00 m circa Corso D'acqua: Fiume Serravalle Strada: Ex strada di bonifica Piano Cantera-Serravalle-Macchiafava	Comune di Bronte			37.80425	14.7964
2	Ponte Normanno	c.da Serravalle L=30,00 m circa costruzione: Conte Ruggero anno 1121 Corso D'acqua: Fiume Serravalle Strada: Pedonale	Comune di Bronte			37.80408	14.79661
3	Ponte Cantera	c.da Cantera L= 20,00 m circa Corso d'acqua: Fiume Simeto Strada: Provinciale 17/III a confine con la Provinciale 165	A confine con il comune di Cesarò			37.80545	14.80109
4	Ponte Passopaglia	c.da Placa L= 100,00 m circa Corso d'acqua: Fiume Simeto Strada: Regia Trazzera Regalbuto-Bronte	Comune di Bronte			37.76732	14.79989
5	Ponte Pietre Rosse	c.da Pietrerosse L= 300,00 m circa Corso d'acqua: Fiume Simeto Strada: innesto strada Provinciale 94	A confine con il comune di Randazzo			37.72967	14.78332

Viabilità Stradale

Prog.	Denominazione	Ubicazione	Territorio	Catasto		X1 WGS84	Y1 WGS84
				Foglio	Particella		
0	Strada vic. Serravalle - Cattaino	c.da Cantera	Comune di Bronte			37.80634	14.7886
1	Strada Provinciale 17/III	dall'abitato di Bronte a confine con la S.P. 165	Comune di Bronte			37.80552	14.80175
2	Strada Provinciale 165	c.da Cantera	Comune di Cesarò			3780565	1479985
3	Ex Strada di Bonifica Piano Cantera- Serravalle- Macchiafava	c.da Cantera	Comune di Bronte			37.80452	14.79886
4	Strada Provinciale 211	dalla S.P. 17/III all'incrocio con la S.P. 94	Comune di Bronte			37.79722	14.80551
5	Regia Trazzera Bronte-Regalbuto	c.da Passopaglia-Placa Torre dalla S.P. 211	tratto compreso nel territorio del Comune di Bronte			37.76697	14.80058
5 bis	Regia Trazzera Bronte-Regalbuto	c.da Passopaglia-Placa Torre dalla S.P. 211	Comune di Bronte			37.76411	14.79399
6	Strada vicinale Ricchiscia-Leanza	c.da Ricchiscia	Comune di Bronte			37.75816	14.78409
7	Strada Provinciale 211	Tratto Ex Regia Trazzera Catenanuova-Centuripe-Alcara Li Fusi-S. Agata Di Militello	Comune di Bronte			37.7576	14.78615
8	Strada Provinciale 94	c.da Barbaro-Marotta	tratto compreso nel territorio del comune di Bronte			37.73403	14.78365
9	Strada Comunale Grottabadia-Cardà	Tratto interessato c.da Marotta	Comune di Bronte			37.72664	14.78617
10	Strada Comunale Barbaro	c.da Barbaro	Comune di Bronte			37.71541	14.80008
11	Strade Interpoderali varie	lungo tutto il percorso interessato	Comune di Bronte			37.7596	14.78819

Nodi a Rischio Idraulico e/o Idrogeologico

Prog.	Denominazione	Ubicazione	Territorio	Catasto		X1 WGS84	Y1 WGS84
				Foglio	Particella		
1	Nodo Idraulico	c.da Cantera Confluenza Fiume Serravalle con il Fiume Simeto	A confine con il comune di Cesarò			37.80273	14.80039
2	Nodo Idraulico	c.da Ricchiscia Confluenza Torrente S. Cristoforo-vallone Acquavena-Fiume Simeto	Comune di Bronte			37.7572	14.77819

f.to L'Istruttore Tecnico
Geom. Biagio Lupo

f.to Il Capo Della V Area Tecnica
Dott. Ing. Salvatore Caudullo